



# Vos observations sur la faune marine nous intéressent !

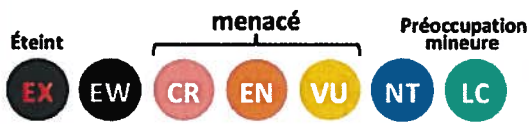


© Nicolas Bourgeois / Laif / pond

## Le Corb

*Sciaena umbra* (Linnaeus, 1758)

### Liste Rouge Méditerranéenne de l'UICN



Statut de conservation de l'UICN (Union Internationale pour la Conservation de la Nature) en Méditerranée:  
**VU = VULNERABLE**

#### Réglementation des 3 pays de l'Accord



**France** Capture interdite pour la pêche de loisir (au moins jusqu'en 2019)

**Italie** Capture autorisée pour la pêche loisir, taille minimale de capture de 20 cm

**Espagne** Capture interdite

### Vos observations sont précieuses

Vous êtes invités à participer à cette initiative de RAMOGGE en nous renvoyant une fiche (ou plusieurs) sur les Corbs que vous aurez observés. Si au cours d'une plongée ou d'une sortie en mer sur un site rocheux entouré d'herbier de Posidonies vous n'observez aucun Corb, il est également intéressant que vous nous le signaliez.

Merci de :

- 1) relire les informations importantes à récolter (ou à les noter sur une ardoise) avant de vous mettre à l'eau ;
- 2) estimer (au mieux) la taille des corbs rencontrés (par rapport à la longueur d'une ardoise, d'une règle, d'un couteau ou à la longueur comprise entre les extrémités de votre index et de votre pouce écartés) ;
- 3) remplir une seule fiche par plongée ou sortie en mer.

Si le site est très étendu et que vous y réalisez plusieurs plongées, merci d'identifier différentes zones et de remplir une fiche pour chacune.

Les photos et vidéos de corbs réalisées sur ces sites sont également précieuses pour compléter les informations de votre fiche.

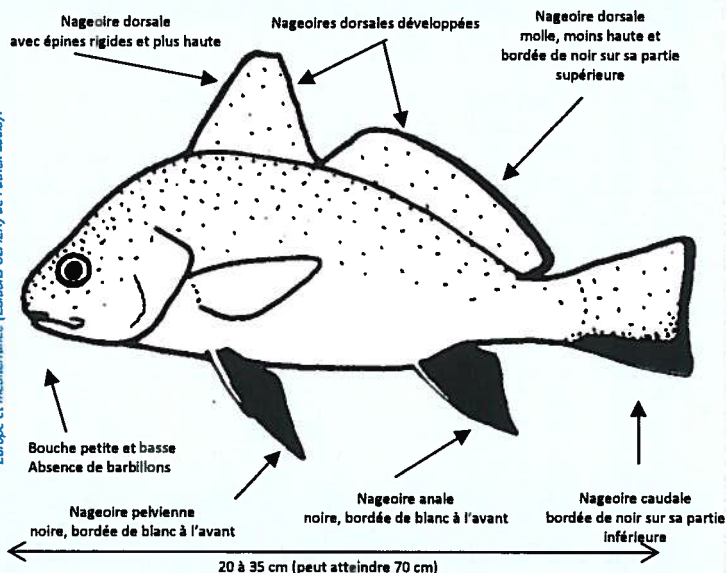
### Quelques spécificités

**MŒURS ET HABITATS :** Plus ou moins sédentaire, il vit en petits groupes ou en solitaire. Il fréquente les fonds rocheux côtiers et l'herbier de Posidonies. Il affectionne les anfractuosités des fonds côtiers. Très craintif, il faut être discret pour l'approcher. Il est peu visible la journée.

**MENACES :** Convoités pour la pêche de loisir (chasse sous-marine et pêche à l'hameçon) lorsqu'ils sont de taille importante

**BIOLOGIE :** Croissance assez lente, longévité : une femelle de 50cm peut avoir plus de 30 ans et peut produire plus de juvéniles qu'une dizaine de jeunes femelles.

### COMMENT RECONNAITRE LE CORB ?



Silhouette extraite du « Guide d'identification des Poissons marins - Europe et méditerranée (Éditions ULMER) de Patrick Lousy.


**AUTRES CRITERES :** Corps comprimé et haut, dos très incurvé et ventre plat. Nageoires dorsales jaunâtres. La ligne latérale se prolonge jusqu'à la queue. Corps brun foncé (bronze) avec reflets métalliques ou dorés.

Ces fiches d'observations peuvent directement être téléchargées sur le site [www.ramogge.org](http://www.ramogge.org).

Pour plus d'informations sur le corb :  
<http://doris.ffesm.fr>; [www.fao.org](http://www.fao.org); [www.fishbase.org](http://www.fishbase.org); [www.fish-watch.org](http://www.fish-watch.org); [www.gemlemerou.org](http://www.gemlemerou.org)



# Vos observations sur le faune marine nous intéressent !



RAMOGE et ses partenaires vous remercient de votre précieuse collaboration **et vous invitent à saisir directement ces informations sur le site [www.ramoge.org](http://www.ramoge.org)**

## CONTACT DE L'OBSERVATEUR (pour d'éventuelles demandes de précisions)

NOM / PRÉNOM

E-MAIL

TEL.

ADRESSE

## INFORMATIONS SUR LA SORTIE ET LE SITE D'OBSERVATION

DATE et HEURE de sortie sur le site:

TEMPS PASSÉ DANS L'EAU:

TYPE DE SORTIE (plongée bouteille, sortie chasse sous-marine, randonnée palmée, etc. ...)

NOM du SITE et LOCALISATION PRÉCISE:

(Lieu-dit, commune, pays. Possibilité de joindre une carte ou la photo d'une partie de carte. Une fiche par site)

AIRE MARINE PROTÉGÉE: NON  OUI

COORDONNÉES GPS (Si vous les avez) LAT: \_\_\_ ° \_\_\_ ' \_\_\_ " N LONG: \_\_\_ ° \_\_\_ ' \_\_\_ " E

PROFONDEUR DU SITE MIN.: \_\_\_\_\_ MAX.: \_\_\_\_\_

PROFONDEUR D'OBSERVATION DES CORBS MIN.: \_\_\_\_\_ MAX.: \_\_\_\_\_

TYPE DE FONDS (roches, éboulis, herbier de Posidonies, sable, vase, etc...):

TEMPÉRATURES (si vous pouvez les prendre) EN SURFACE : \_\_\_\_\_ AUFOND: \_\_\_\_\_

## OBSERVATIONS DE CORBS

Sur un site rocheux entouré de posidonie, il est intéressant de signaler la présence comme l'absence de corbs.

CORBS OBSERVÉS: NON  OUI  SI OUI, COMBIEN AU TOTAL :

TAILLE DES INDIVIDUS (dans la mesure du possible, indiquez pour chaque taille le nombre de corbs)

< 15 cm de long \_\_\_\_\_ de 15 a 25 cm: \_\_\_\_\_ de 25 a 35 cm: \_\_\_\_\_ >35 cm (préciser la longueur) \_\_\_\_\_

COMPORTEMENT (indiquer le nombre de corbs observés ayant ces différents types de comportement)

CRAINTIF / FUYANT: \_\_\_\_\_ DISTANT/INDIFFÉRENT: \_\_\_\_\_ FAMILIER/CURIEUX: \_\_\_\_\_

LOCALISATION du ou des poissons (au moment de l'observation) SOUS UN ABRI:  HORS ABRI:

NOMBRE D'INDIVIDUS (au moment de l'observation) ISOLÉS: \_\_\_\_\_ EN GROUPE: \_\_\_\_\_

AUTRES PRÉCISIONS IMPORTANTES (état de la mer ; visibilité bonne ou mauvaise ; fréquentation du site par les plongeurs, les chasseurs ou les pêcheurs ; corbs régulièrement observés sur ce site ou pas ; etc...):